

ACTUALIZACIÓN DEL PLAN DE DESARROLLO URBANO DE CENTRO DE POBLACIÓN DE PUERTO VALLARTA JALISCO








PLAN PARCIAL DE DESARROLLO URBANO DISTRITO URBANO 9

SIMBOLOGÍA

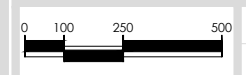
-  TRANSPORTES UNIDOS MISMALOYA
-  SITIO DE TAXI

*FUENTE: ELABORADO CON ESTUDIO EN CAMPO, RESTITUCIÓN 2006 Y FOTOGRAFÍAS DE GOOGLE EARTH 29/01/2009

INFORMACION COMPLEMENTARIA

-  LIMITE DE CENTRO DE POBLACIÓN
-  LIMITE DE AREA DE APLICACIÓN
-  LIMITE DE SUBDISTRITO
-  LIMITE DE COLONIAS
-  CURVAS DE NIVEL @ 5 MTS
-  TRAZA
-  CARRETERA FEDERAL MÉXICO 200

TRANSPORTE PÚBLICO Y PRIVADO **D3-20**



AGOSTO DEL 2012
ESCALA: 1:17,500

H. AYUNTAMIENTO DE PUERTO VALLARTA, JALISCO
DIRECCIÓN DE PLANEACIÓN URBANA

